























Archicultuurwandeling | 8 km
 verkort met start aan Westrand | 3,7 km
 verkort met start aan Dilkom | 4,8 km

start 1 cc Westrand
 Kamerijklaan 46
 1700 Dilbeek

start 2 Zwembad Dilkom
 Beeldhouwkunstaan
 1700 Dilbeek

-  wandelroute (onverhard)
-  wandelroute (verhard)
-  kerk
-  hoeve
-  cultureel centrum
-  hondenloopzone
-  kasteel
-  windmolen
-  brouwerij
-  drankgelegenheid
-  eetgelegenheid
-  ijsverkoop
-  verblijf (hotel, gastenkamer, vakantiewoning)
-  zitbank
-  picknicktafel
-  speelterrein
-  parking
-  natuurdomein
-  boomgaard
-  bosgebied
-  speelzone
-  woonkern

© Toerisme Vlaams-Brabant

- 1** cc Westrand en ingang Natuurgebied Wolfspuiten
- 2** Kasteel de Viron
- 3** Alenatoren
- 4** Sint-Ambrosiuskerk
- 5** Spaans Huis
- 6** Kaudenaardewijk
- 7** H. Theresiakerk
- 8** Wijk Goede Lucht
- 9** Koetshuis en Kasteelhoeve
- 10** Sint-Alenapark

