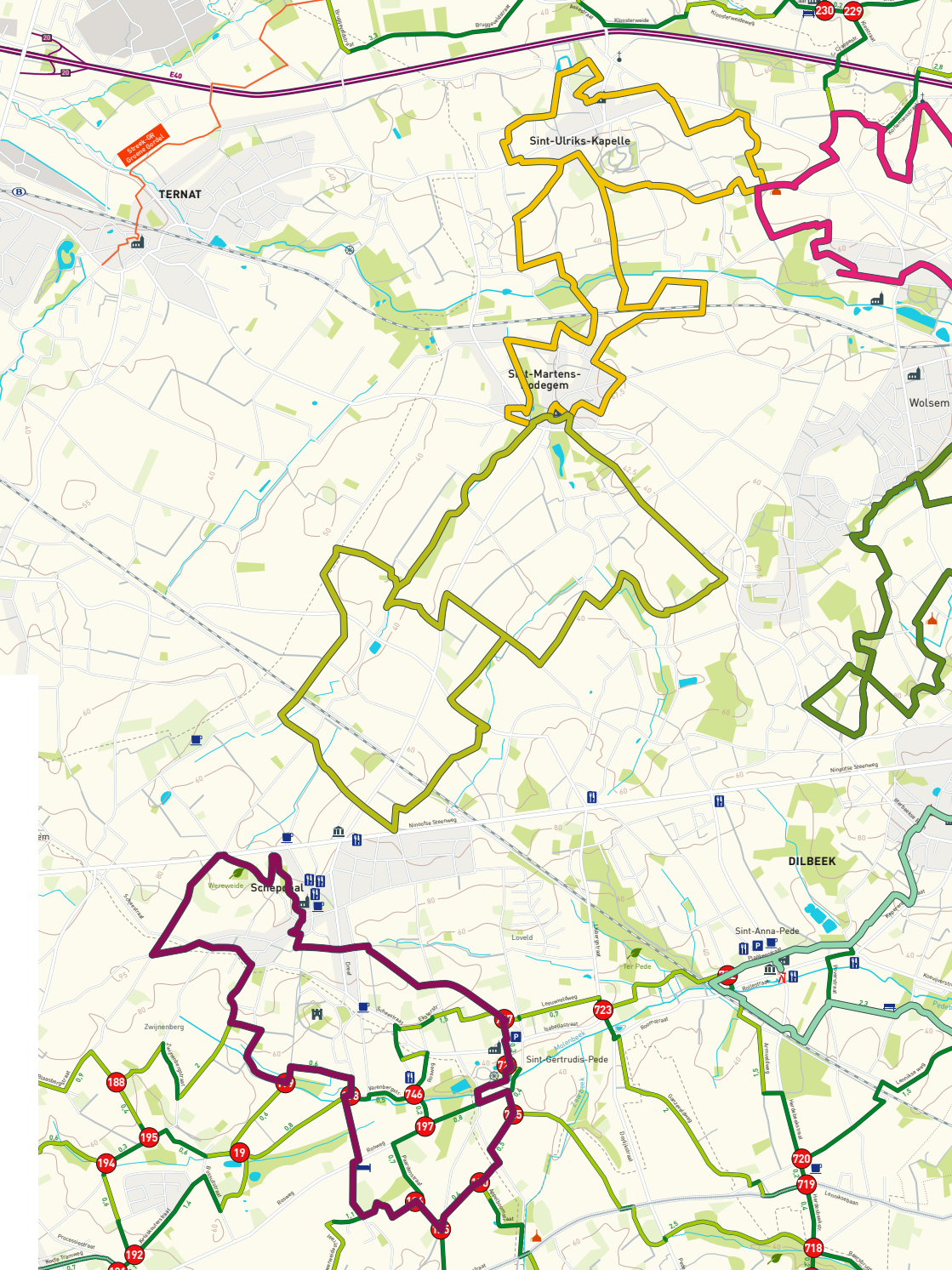
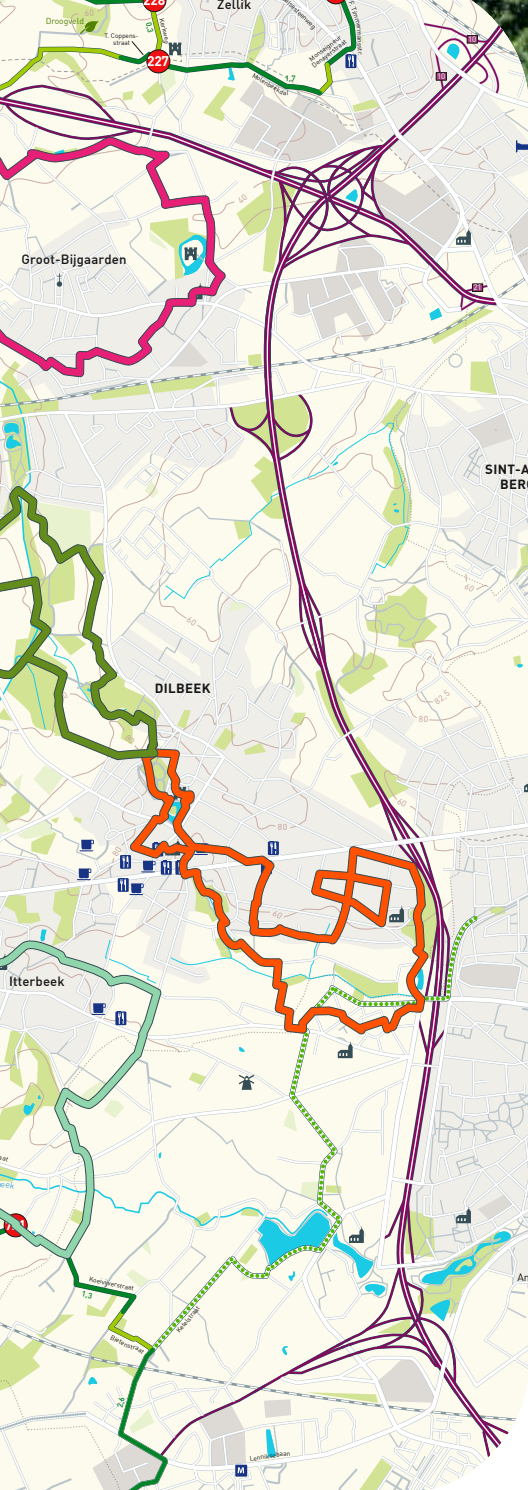


OP STAP *in Dilbeek*

7 bewegwijzerde
wandelingen





OPSTAP *in Dilbeek*

Laat je verwonderen door het verrassend groene Dilbeek, en dat alles op een boogscheut van Brussel. De bordjes nemen je mee door de glooiende heuvels van het Pajottenland, tussen de velden, door de bossen, langs kastelen en parken, architecturale hoogstandjes en authentieke plekjes.

- **Bruegelwandeling** 4
- **Wolfspuitenwandeling** 8
- **Archicultuurwandeling** 12
- **Pedemolenwandeling** 18
- **Vierbekenwandeling** 22
- **Hoppewandeling** 26
- **Wivinawandeling** 30

Bruegel WANDELING


 **Startpunt:** Sint-Annakapel

 **Afstand:** 6,9 km

 **Parkeermogelijkheid**
aan het startpunt

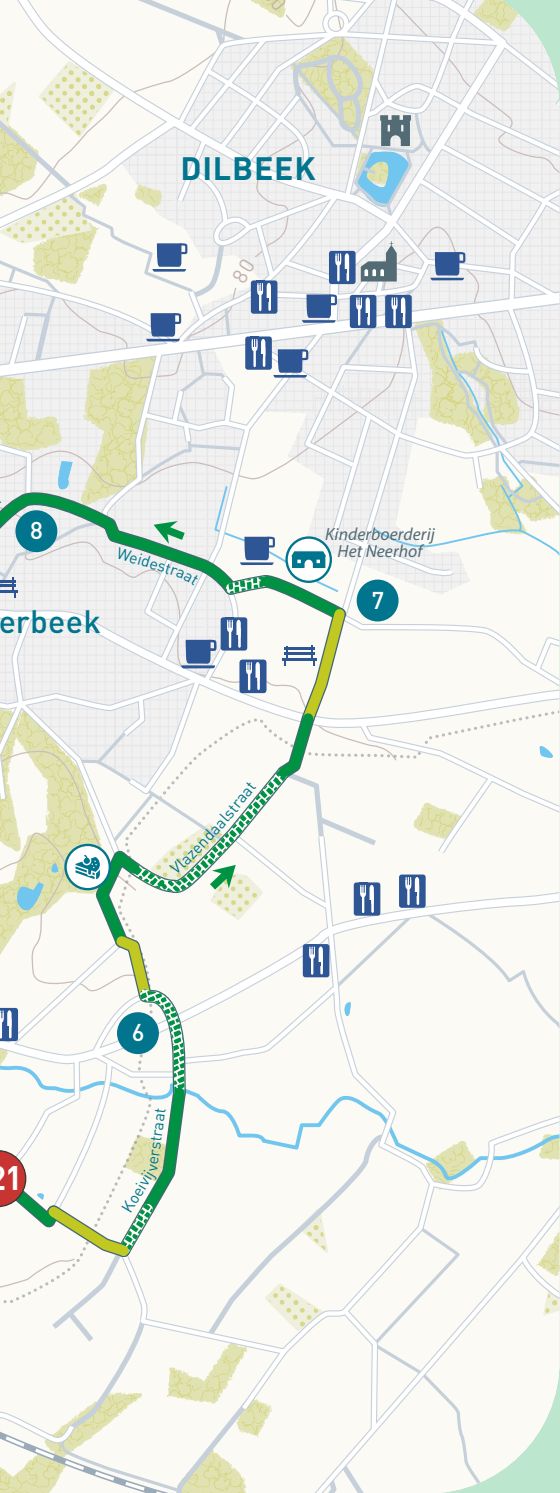
 **Kunst- en natuurwandeling**



















 **Wees voorbereid:** laarzen
aangeraden bij nat weer

 **Geschikt** voor all-terrain
kinderwagens



© Toerisme Vlaams-Brabant, Basiccartografie © Nationaal Geografisch Instituut Brussel - www.ngi.be - toelating A3201



-  **start** Kerk Sint-Anna-Pede, Herdebeekstraat 176, 1701 Ifterbeek (Dilbeek)
-  wandelroute (onverhard)
-  wandelroute (verhard)
-  wandelroute (over kasseiweg)
-  wandelknooppunt
-  kerk
-  kasteel
-  hoeve
-  watermolen
-  brouwerij
-  drankgelegenheid
-  eetgelegenheid
-  zitbank
-  parking
-  natuurdomein
-  boomgaard
-  bosgebied
-  woonkern

Openluchtmuseum Bruegel in het Pajottenland

- 1** De Bruidsstoet
- 2** De parabel van de blinden
- 3** Portret van de schilder
- 4** Luilekkerland
- 5** De hooioogst
- 6** Boerenbruiloft
- 7** De korenoogst
- 8** Boerendans
- 9** Sombere dag
- 10** Jagers in de sneeuw
- 11** Terugkeer van de kudde



Bruegel WANDELING

De Bruegelwandeling biedt een unieke combinatie van natuur en cultuur. Ze leidt je doorheen het golvende landschap van de Pedevallei, langsheen elf reproducties van schilderijen van Pieter Bruegel de Oude en brengt je naar het landelijke Neerpede (Anderlecht) met een mooi vergezicht op Brussel.

Pieter Bruegel woonde de laatste tien jaar van zijn leven in Brussel, maar had ook oog voor het weelderige Pajottenland achter de stadsmuren. De Pedevallei was een grote bron van inspiratie voor de schilder. Zijn tijdsgenoten zagen hem toen al als een kundig schetser van het plattelandsleven. Er duiken dan ook verschillende elementen uit het landschap op in zijn werk. Kan jij ze vinden?

Tips!



Op stap met kinderen?

Stop even bij kinderboerderij Het Neerhof. Een hoeve met geschiedenis waar vandaag kinderen en jongeren kennis maken met de landbouw en veeteelt van weleer. Er is ook een speeltuin, winkeltje en café.



Op zoek naar beleving?

Plan een groepsbezoek aan brouwerij Timmermans, de oudste nog bestaande geuzebrouwerij, of sluit aan bij een rondleiding elke tweede zondag van de maand.

Highlights ONDERWEG

- › De **Sint-Annakerk** (1250) werd wereldberoemd door het schilderij "De parabel van de blinden". Je waant je er terug in de tijd van Bruegel. Vroeger stond ze in een groen kader van boomgaarden en weilanden.
- › Voormalig bruin **café De Ster** is een voorbeeld van de traditionele leembouw.
- › **Spoorwegviaduct De zeventien bruggen** werd voltooid in 1932 en was toen een opzienbarende pionier van het gewapend beton.



Zin in zoet? Loop langs bij Taart Karamelle voor een versgebakken stukje taart van de dag.



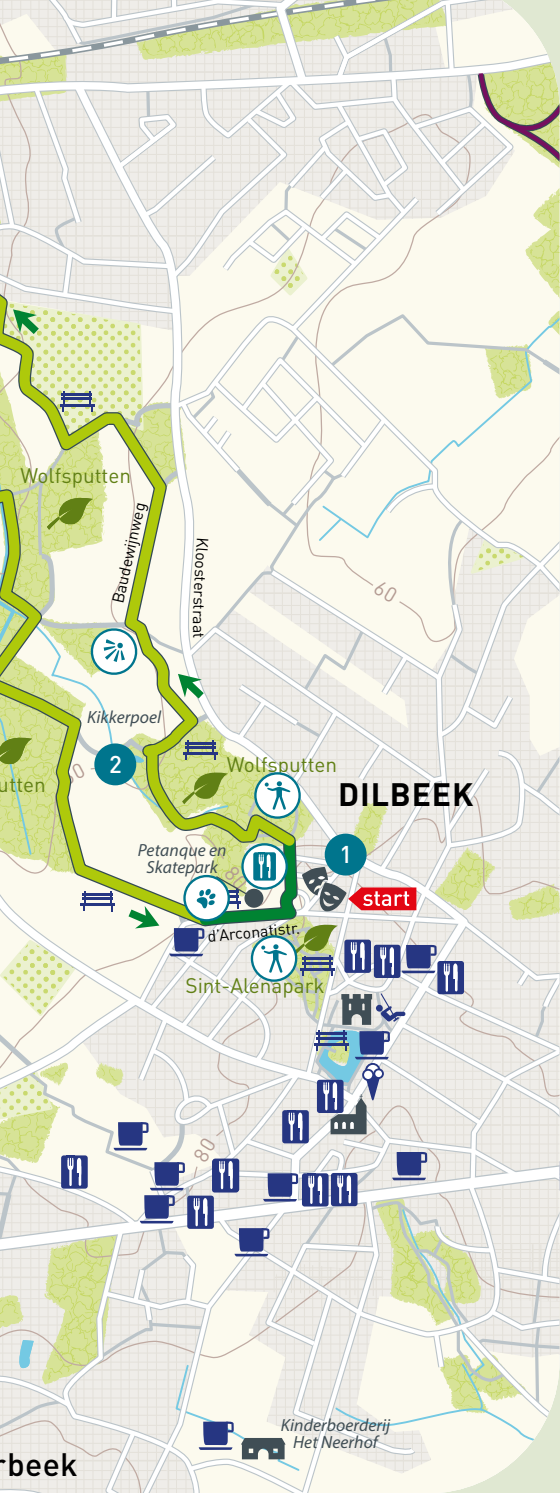
Honger, dorst? Proef de lokale geuze en kriek in volkscafé Sint-Anna en geniet intussen van het zicht op de Sint-Annakerk. Of kies voor een hapje en een drankje in resto Noa aan de andere kant van de kerk of loungebar Lio aan de Zeventien Bruggen.



Wolfspuuten WANDELING

-  **Startpunt:**
cultuurcentrum Westrand
-  **Afstand:**
8,6 km (lange wandeling) of
4,6 km (verkorte wandeling)
-  **Parkeermogelijkheid**
aan cultuurcentrum Westrand
-  **Natuurwandeling**
-  **Wees voorbereid:**
laarzen aangeraden bij nat
weer en in het najaar
-  **Minder geschikt** voor
buggy's wegens getrapte
vlonderpaden






start cc Westrand
Kamerijklaan 46
1700 Dilbeek

 wandelroute (onverhard)


 wandelroute (verhard)


 kerk

 hoeve


 cultureel centrum


 hondenlosloopzone


 kasteel


 uitzichtpunt

 brouwerij


 drankgelegenheid


 eetgelegenheid


 verblijf (hotel, gastenkamer,
vakantiewoning)


 zitbank


 picknicktafel

 speelterrein

 natuurdomein

 boomgaard

 bosgebied

 speelzone

 woonkern

1 cc Westrand

2 Kikkerpoel

3 Brouwerij Angerik

beek



Wolfspuiten WANDELING

Tips!



Honger, dorst? Geniet van allerlei lekkers uit de streek bij Lou's plek of stop voor een verfrissend *Dilleke* bij Brouwerij Angerik.



Op stap met kinderen? Houd halt bij één van de speelzones voor kinderen onderweg.



Op stap met je hond? Laat hem vrij rondlopen in de hondenloopweides onderweg.

Op een boogscheut van het centrum van Brussel, verstopt achter cc Westrand strekt zich het bijzondere natuurreservaat de Wolfspuiten uit. Het is zonder twijfel het kroonjuweel van het Dilbeeks natuurpatrimonium. Laat je onderdompelen in 90 ha natuurpracht en geniet er van de uitzonderlijke fauna en flora die er gekoesterd wordt.

Door zijn omvang, soortenrijkdom, geologische structuur en rijke geschiedenis als zandsteengroeve hoort het gebied tot een van de meest belangwekkende natuurgebieden in Vlaanderen. Het was hier dat in de 15^{de} eeuw 'de steen van Dyelbeker' werd geproduceerd: een kalkzandsteen

Highlights ONDERWEG

- › Geniet van de **uitzonderlijke natuur** die doorspekt is met geschiedenis.
- › Kijk je ogen uit op het hangend **uitkijktplatform**.
- › Speur in het **voorjaar** naar boshyacinten en geniet van de geur van daslook die er in de lucht hangt.
- › Zie jij het **Atomium** of de **basiliek van Koekelberg** blinken in de verte?

die erg gegeerd was bij gotische bouwmeesters. De Dilbeekse Sint-Ambrosiuskerk werd ermee opgetrokken, net zoals de Brusselse Sint-Goedelekerk en het Leuvense stadhuis.

Het gebied biedt een rijke variatie aan biotopen: je wandelt door bossen, graslanden, ruigten en akkers in allerlei gradaties van vochtigheid en voedselrijkdom. De kalkrijke bronnen in het zuiden van het gebied zorgen voor een heel specifieke flora in de centrale beekvallei. Zo kom je onderweg onder meer daslook, waterweegbree, bosanemonen en adelaarsvaren tegen. Via vlonderpaden en trage wegen ontdek je het achterland van Dilbeek.



Archicultuur WANDELING



Startpunt:

cultuurcentrum Westrand
of Zwembad Dilkom



Afstand:

8 km (lange wandeling) of
3,7 km (verkorte wandeling
met start aan cc Westrand) of
4,8 km (verkorte wandeling
met start aan Dilkom)



Parkeermogelijkheid

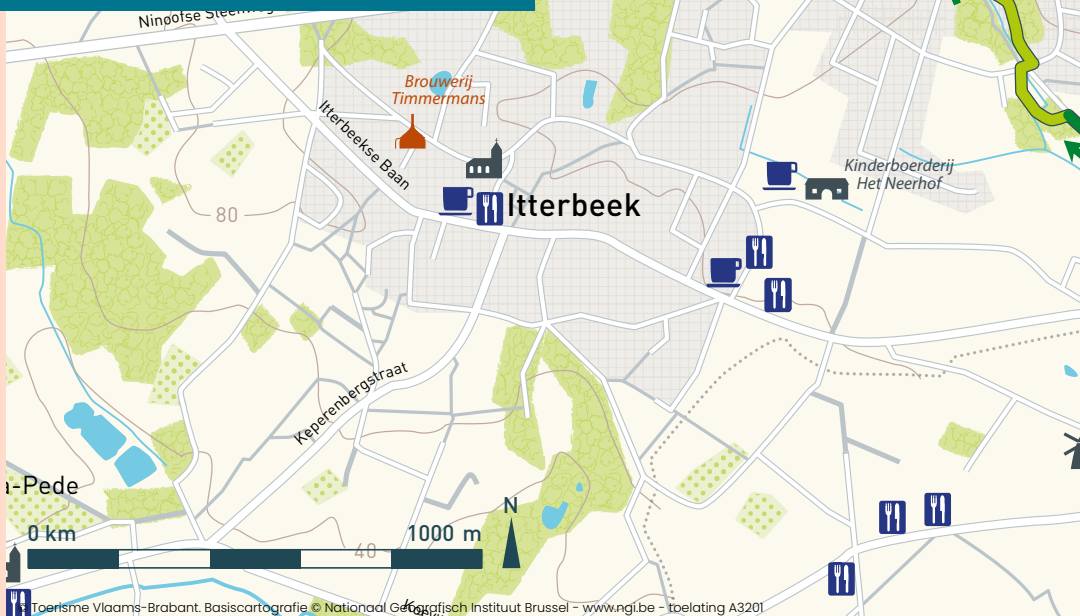
aan de startpunten



Stedelijke wandeling met
verborgen stukjes natuur




Geschied voor all-terrain
kinderwagens






start 1 cc Westrand
Kamerijklaan 46
1700 Dilbeek

start 2 Zwembad Dilkom
Beeldhouwkunstlaan
1700 Dilbeek

 wandelroute (onverhard)

 wandelroute (verhard)



kerk



cultureel centrum



hondenloopzone



kasteel



brouwerij



drankgelegenheid



eetgelegenheid



ijsverkoop



zitbank



natuurdomein



boomgaard



bosgebied



speelzone



woonkern

1

cc Westrand, Dil'Arte en ingang
natuurdomein Wolfspuiten.

2

Kasteel de Viron

3

Alenatoren

4

Sint-Ambrosiuskerk

5

Spaans Huis

6

Kaudenaardewijk

7

H. Theresiakerk

8

Wijk Goede Lucht

9

Koetshuis en Kasteelhoeve

10


Sint-Alenapark





Architectuur **WANDELING**


Tips!

 **Op stap met kinderen?** Maak een tussenstop om vrij te spelen en ravotten in het Alenabos.

 **Zon!** Zoek een plekje in de zon in het park van Kasteel de Viron voor een vieruurtje of picknick.

 **Op zoek naar beleving?** Ontdek het uitgebreide cultureel programma van cc Westrand en pik er een voorstelling mee.

 **Honger, dorst?** In het centrum van Dilbeek is er voor ieder wat

 wils: café, koffiebar, ijssalon, brasserie, restaurant ...

Met de architectuurwandeling treed je in de sporen van Sint-Alena, een Dilbeekse volksheilige en martelares. De wandeling combineert interessante architectuur, erfgoed én verborgen stukjes natuur. En dat in het centrum van Dilbeek.

Je start in het hart van Dilbeek waar verschillende plaatsen en gebouwen verwijzen naar de Heilige Alena. Vervolgens kom je in de Kaudenaardewijk langs de Alenakapel en de beschermde Lindedreef waar Alena volgens de legende vermoord werd.

Highlights ONDERWEG

- › Bewonder de brutalistische architectuur van **cultuurcentrum Westrand** (1970 – architect Hoppenbrouwers) met ernaast de kleurrijke gevel van het academiegebouw **Dil'Arte** (2012 – architect Carlos Arroyo).
- › Vergaap je aan de **interbellum architectuur** in de wijken Kaudenaarde en Bon Air, of Goede Lucht.
- › Stap binnen in de gotische **Sint-Ambrosiuskerk**, gebouwd uit lokale kalkzandsteen, en zoek het glasraam met Sint-Alena.
- › Kijk je ogen uit in het **Sint-Alenapark** en ga rond het Kasteel de Viron op zoek naar de Alenatoren, de Kasteelhoeve en de ijskelder.

Na WO I was er nood aan bouwgronden en familie de Viron en andere grondeigenaren verkavelden hun gronden. Zo ontstond de Kaudenaardewijk tussen 1920 – 1930. De landelijke rust trok rijke Brusselaars én kunstenaars aan. Vandaag tref je er opgeknapt villa's aan waar de interbellum- en balneaire architectuur sterk aanwezig is. In de Brusselmanstraat wandel je langs het huis van kunstschilder Jean Brusselmans (n° 4) en woningen geïnspireerd op de Duitse Bauhaus (n° 22 en 24). In de Schilderkunstlaan vind je enkele Gesamtkunstwerken, waarbij huizen van kop tot teen in eenzelfde stijl ontworpen zijn. Ook Jacques Brel woonde hier, op nummer 21. Merk ook de modernistische H. Theresiakerk op met haar art-deco toren die in de jaren '30 gebouwd werd.



Architectuur WANDELING

In dezelfde periode bouwden “les Foyers Collectifs” een volledige nieuwe wijk genaamd Bon Air te Anderlecht met huizen en gemeenschapsvoorzieningen voor arbeiders. De straatnamen verwijzen naar het geloof in de toekomst, zoals de Gezondheidsstraat, de Vruchtbaarheidslaan en de Geluksstraat.

Langsheen de Broekbeek wandel je terug richting centrum Dilbeek. Bewonder het Kasteel de Viron vanuit een ander oogpunt en wandel terug naar het startpunt via de Alenatoren, één van de vijf torens van de oorspronkelijke stenen waterburcht uit de 14^{de} eeuw. Het Koetshuis en de Kasteelhoeve aan de overkant van de straat werden ontworpen als decor voor het kasteel van baron de Viron.



Tijdens de 2^e wereldoorlog waren hier een “laiterie” en brouwerij gehuisvest, later werd een gedeelte omgebouwd tot rusthuis en nu, na een grondige renovatie, zijn hier gemeentelijke diensten gehuisvest.

Tip!

Benieuwd naar het verhaal van Sint-Alena?



Beluister het hier:

Een Dilbeekse legende vertelt over de avonturen van Constant en zijn twee ezels tijdens hun tochten door de Wolfspuiten.



Beluister de legende hier:

Tip!



Proef een Dilbeeks Konijntje.

Wijk even af van het parcours en spring binnen bij Bakkerij Bossuyt op de Ninoofsesteenweg voor een Dilbeeks konijntje: een heerlijk zandkoekje waarvan de pootjes in melk- of pure chocolade worden gedoopt.



Wist-je-dat ...

De Dilbekenaren wel eens de konijnenfretters genoemd worden? Die bijnaam hebben ze te danken aan een onverwacht bezoekje van Karel V.

Beluister het hier:

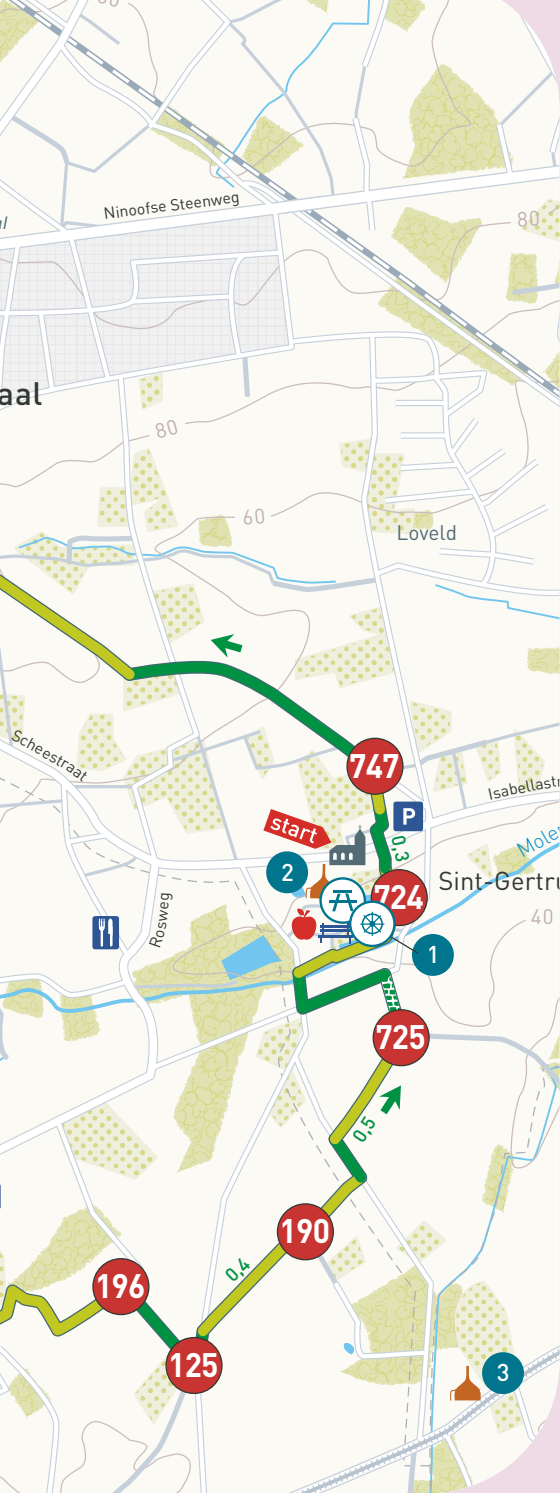


Pedemolen


WANDELING


-  **Startpunt:**
Sint-Gertrudiskerk
-  **Afstand:** 6,9 km
-  **Parkeermogelijkheid**
aan Startpunt
-  **Natuur- en**
erfgoedwandeling
-  **Wees voorbereid:**
laarzen aangeraden
bij nat weer
-  **Geschikt** voor all-terrain
kinderwagens







start → Sint-Gertrudiskerk
Isabellastraat 39
1703 Schepdaal (Dilbeek)

 wandelroute (onverhard)


 wandelroute (verhard)


 wandelroute (over kasseiweg)


 wandelknooppunt


 kerk


 hoeve

 watermolen


 museum


 brouwerij


 open tuin


 drankgelegenheid


 eetgelegenheid


 verblijf (hotel, gastenkamer, vakantiewoning)


 zitbank


 picknicktafel


 parking


 natuurdomein


 boomgaard

 bosgebied

 woonkern

 1 Watermolen van Sint-Gertrudis-Pede


 2 Voormalige brouwerij en mouterij Goossens


 3 Brouwerij Lindemans




Pedemolen WANDELING

Tips!

 **Op zoek naar beleving?** In de molen vinden regelmatig open maal- en bakdagen plaats en in de zomer kan je er ook terecht voor een drankje.

 **Picknick plek gezocht?** De pluktuin van de molen is een ideale plek om te picknicken. Een appeltje voor bij de picknick pluk je er gewoon recht van de boom. De tuin is bovendien een paradijs voor kinderen om te ravotten.

 **Voor jong en oud!** Breng in het centrum van Schepdaal een bezoek aan de unieke Tramsite.

Deze wandeling leidt je over Schepdaal en Lennik en is een combinatie van prachtige vergezichten met rustige holle wegen en groene weidelandschappen. Je vertrekt aan de watermolen van Sint-Gertrudis-Pede, waar sinds de 14^{de} eeuw graan gemalen wordt.

Via de bovenloop van de Pedebeek en buurtwegen wandel je door een oase van rust. In de dorpskern van Schepdaal daal je af door een pittoresk natuurgebied. Over de Varenbergbeek en de Molenbeek bereik je opnieuw de molensite.

Highlights ONDERWEG

- › Kijk je ogen uit bij de **watermolen van Sint-Getrudis-Pede** en geniet van de grote, open tuin bij het water met de spaarbekkens en bakoven van weleer.
- › In de omgeving van de Galgestraat kijk je uit over een **prachtig panorama**.
- › Onderweg loop je langs de voormalige **brouwerij De Neve**, de laatste brouwerij van Schepdaal, waarvan de lekkerste flessen **Geuze en Kriek** bewaard werden in de kelder van de watermolen voor speciale gelegenheden.
- › Onder het asfalt van kleine baantjes liggen dikwijls nog de **oude originele kasseien**. Op de Rosweg werden ze in ere hersteld.
- › Neem een kijkje bij de **spaarvijvers** bij de molen. In droge zomers zorgen ze ervoor dat het molenrad toch kan draaien.

De Pedemolen is de enige maalvaardige watermolen van het Pajottenland. Hij werkt nog steeds zoals honderden jaren geleden, mét waterkracht. De laatste molenaar verliet de molen in 1965, waarna gemeente Dilbeek de site aankocht en restaureerde. De molen ligt op een steenworp van het kasteel van Gaasbeek, ingebed in het glooiend Bruegellandschap. Pieter Bruegel de Oude zou de molen op verschillende schilderijen vereeuwigd hebben.



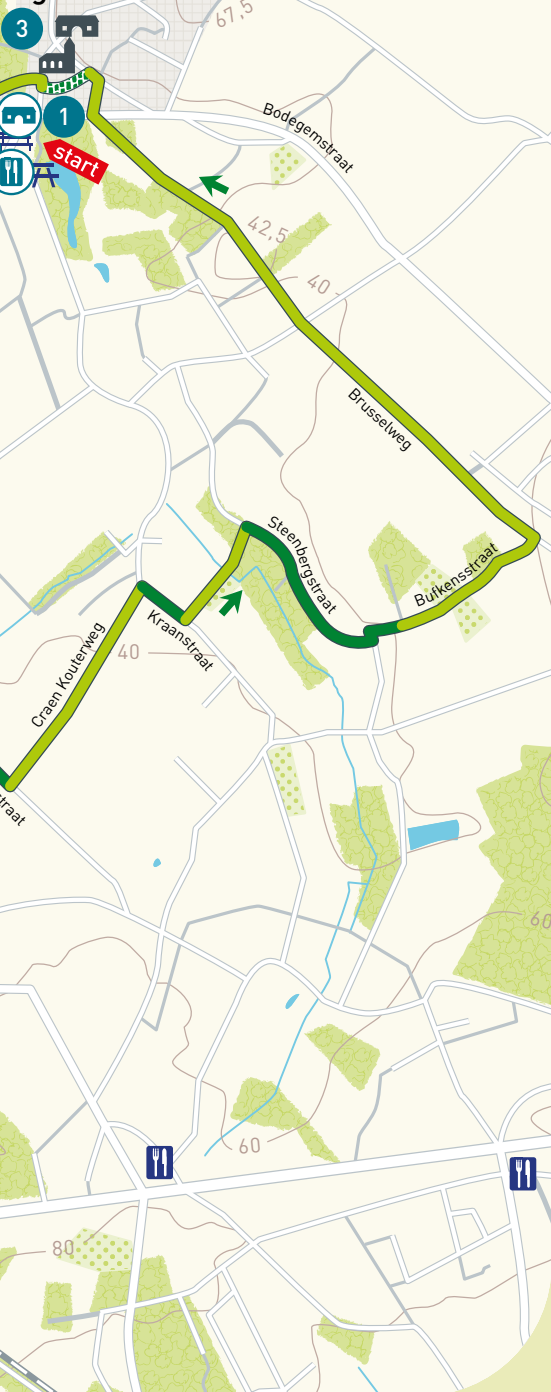
Vierbeken

WANDELING


-  **Startpunt:**
Huisje Mostinckx
-  **Afstand:** 9,7 km of 6,3 km
(verkorte wandeling)
-  **Parkeermogelijkheid**
aan het startpunt
-  **Natuurwandeling**
-  **Wees voorbereid:**
deze wandeling bestaat
vooral uit onverharde
en smalle paden
-  **Geschikt** voor all-terrain
kinderwagens




Martens- degem



start Huisje Mostinckx
Dorpsplein 5
1700 Sint-Martens-Bodegem (Dilbeek)

 wandelroute (onverhard)

 wandelroute (verhard)

 wandelroute (over kasseiweg)



kerk



kapel



hoeve



hopveld



museum



brouwerij



drankgelegenheid



eetgelegenheid



verblijf (hotel, gastenkamer,
vakantiewoning)



zitbank



picknicktafel



parking



treinspoor met station



natuurdomein



boomgaard



bosgebied



woonkern



Huisje Mostinckx



Honselshoeve



Beschermde dorpsgezicht Bodegem
met Sint-Martinuskerk, pastorie,
voormalige hoevebrouwerij Appelmans
en domein Storms



Vierbeken WANDELING

Deze prachtige natuurwandeling vertrekt aan het authentieke Huisje Mostinckx en leidt je bijna uitsluitend langs trage wegen. De wandeling dankt haar naam aan de Zierbeek, de Zibbeek, de Plankenbeek en de Doornbeek.

Deze beken ontspringen op de heuvelflank tussen Schepdaal en Sint-Martens-Bodegem en monden uit in de Molenbeek. Ze zijn dikwijls verdoken in het groen van bomen en overvloedige oevervegetatie.

Vroeger kregen deze beken het hard te verduren: ze deden dienst als riolering, werden weggemoffeld in kokers en

buizen en kregen verder weinig aandacht. Maar het tij is gekeerd. Vandaag worden de beekvalleien gekoesterd als groene corridors voor fauna en flora en voor wandelaars.

Tips!



Op zoek naar beleving?

Breng een bezoekje aan de Tramsite in het centrum van Schepdaal, een oude buurtspoorwegstelpplaats die integraal bewaard bleef. Bewonder er de historisch erg waardevolle trams en zelfs een koninklijk rijtuig!

Highlights ONDERWEG

- › Geniet van de natuur tijdens deze tocht doorheen het **platteland van Schepdaal** en Sint-Martens-Bodegem en volg de **loop van de vier beken**.
- › Neem een kijkje in het **lemen huisje Mostinckx** en verwonder je over hoe de **mensen in het Pajottenland vroeger leefden**.
- › Ontdek het beschermd dorpsgezicht van Bodegem met de voormalige **Sint-Martinuskerk** als centraal punt en het **kasteeldomein Storms**.



Zin in een lekker streekbiertje?



Huisje Mostinckx is geopend op zondagen in het toeristisch seizoen. Aan de overkant kan je terecht om een hapje te eten bij 't Misverstand of gastronomisch tafelen bij Brasserie Julie.



Hoppe WANDELING

Startpunt:
Huisje Mostinckx of
Kasteel La Motte

Afstand:
11,5 km (lange wandeling) of
6.9 km (verkorte wandeling met
start huisje Mostinckx) of
5.2 km (verkorte wandeling met
start aan Kasteel La Motte)

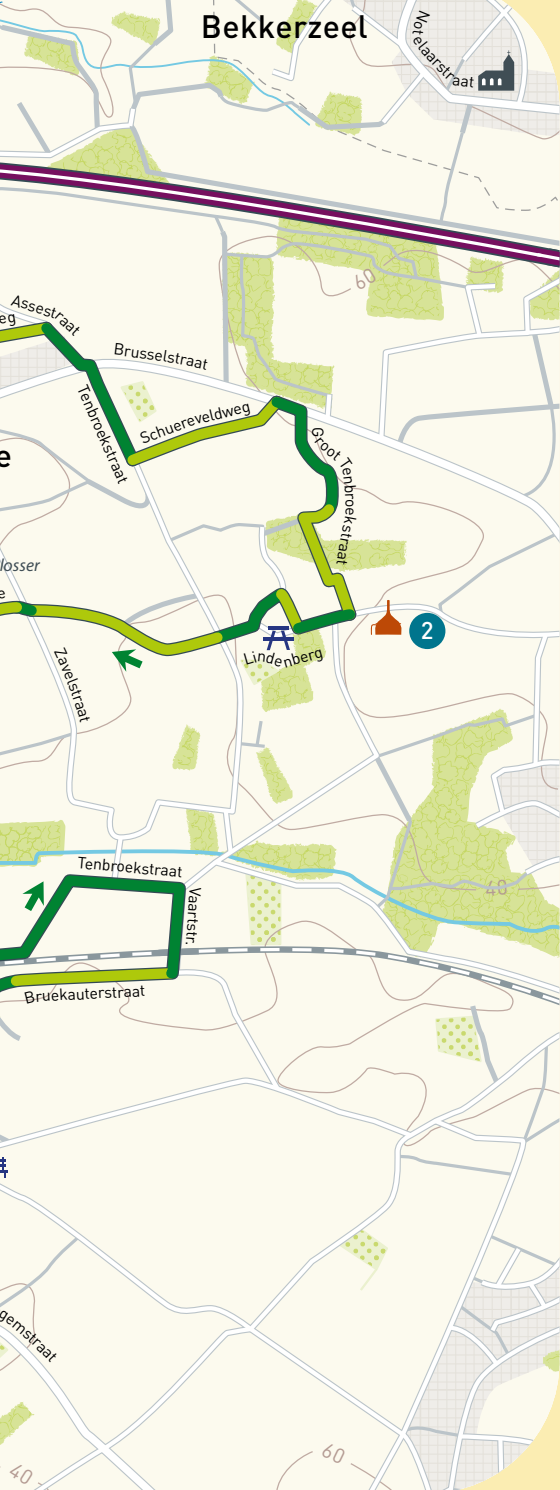
Parkeermogelijkheid
aan beide startpunten

Natuur- en erfgoedwandeling

Geschied voor all-terrain
kinderwagens






Bekkerzeel



start 1 Huisje Mostinckx
Dorpsplein 5
1700 Sint-Martens-Bodegem (Dilbeek)

start 2 Kasteel La Motte
Lumbekstraat 20
1700 Sint-Ulriks-Kapelle (Dilbeek)

-  wandelroute (onverhard)
-  wandelroute (verhard)
-  wandelroute (over kasseiweg)

-  kerk
-  kapel
-  kasteel
-  hoeve
-  watermolen
-  hopveld
-  brouwerij
-  open tuin
-  drankgelegenheid
-  eetgelegenheid
-  zitbank
-  picknicktafel
-  parking
-  treinspoor met station
-  boomgaard
-  bosgebied
-  woonkern

- 1** Sint-Ulrikskerk
- 2** Brouwerij Girardin
- 3** Beschermd dorpsgezicht Bodegem met Sint-Martinuskerk, pastorie, voormalige hoevebrouwerij Appelmans, hopboerderij en domein Storms
- 4** Huisje Mostinckx
- 5** Hopast
- 6** Kasteel La Motte



Hoppe WANDELING

Voor 1950 was het landschap in deze streek bepaald door eindeloze velden met hopstaken. Iedere brouwerij had haar eigen hopveld maar de laatste decennia verminderde het belang van de hopteelt sterk, onder meer door de internationale concurrentie. Van de vroegere glorie blijven nog maar enkele kleine hoplochten, beter gekend als hopvelden, over.

Deze wandeling brengt je van Sint-Martens-Bodegem naar Sint-Ulriks-Kapelle, of omgekeerd. Onderweg maak je kennis met een aantal herinneringen aan ons rijke hopverleden. Je wandelt door het park van het 18^{de} eeuwse Kasteel La Motte en langs Brouwerij Girardin, waar men al vier generaties lang actief

lambiek, geuze en kriel maakt met eigen geteelde gerst. In Sint-Martens-Bodegem wandel je doorheen de beschermde dorpskern met tal van erfgoedparels en langs Huisje Mostinckx, één van de laatste getuigen van de vakwerk- en leembouw in het Pajottenland.

Tips!



Zin in een lekker streekbiertje?

's Zomers opent Huisje Mostinckx iedere zondag haar deuren. Spring even binnen en proef er het Recordbier, gebrouwen met lokale hop.



Honger? Op het dorpsplein in Bodegem kan je terecht om een hapje te eten bij 't Misverstand of gastronomisch te tafelen bij Brasserie Julie. Picknicken kan in de tuin van huisje Mostinckx.



Highlights ONDERWEG

- › Neem een kijkje in het **Iemen Huisje Mostinckx** en maak er kennis met het rijke hopverleden van Dilbeek.
- › Let goed op en spot onderweg een **authentieke, Iemen hopast**.
- › Ontdek het **beschermde dorpsgezicht van Bodegem** met de voormalige Sint-Martinuskerk als centraal punt, voormalige hoevebrouwerij Appelmans én de laatste hopboerderij die Dilbeek nog rijk is. Onderweg wandel je langs twee hopvelden van deze boerderij.
- › Je wandelt langs **geuzebrouwerij Girardin**. Loop even het hoekje om en kijk binnen in de brouwzaal. Op vrijdagen en zaterdagen kan je hun unieke lambiek-, geuze- en kriekbieren kopen in de brouwerij.
- › Neus even rond in het park rondom **Kasteel La Motte** en pik een appeltje mee in de **open pluktuin**.



Niet te missen! Doet al die hop je zin krijgen om meer te leren over geuze, het unieke bier dat eigen is aan onze streek? Mis dan zeker de Tour de geuze niet. Om de twee jaar, tijdens het eerste weekend van mei, zetten de lambiekbrouwerijen en geuzestekerijen hun deuren eenmalig open voor het grote publiek. Kan je niet wachten tot dan? Breng dan zeker eens een bezoekje aan Brouwerij Timmermans in Itterbeek.



Wivina WANDELING

 **Startpunt:**
Sint Wivinakapel

 **Afstand:** 8,4 km

 **Parkeermogelijkheid**
in de straat

 **Erfgoed- en natuurwandeling**






 **Geschikt** voor all-terrain
buggy's

 Kasteel De Verlosser



© Toerisme Vlaams-Brabant. Basiscartografie © Nationaal Geografisch Instituut Brussel - www.ngi.be - toelating A3201



-  start
Sint Wivinakapel
Sint-Wivinaadreef
1702 Groot-Bijgaarden (Dilbeek)
-  wandelroute (onverhard)
-  wandelroute (verhard)
-  wandelroute (over kasseiweg)
-  kerk
-  kapel
-  klooster
-  bijzonder gebouw
-  hoeve
-  hondenlosloopzone
-  kasteel
-  brouwerij
-  gevaarlijke oversteekplaats
-  drankgelegenheid
-  eetgelegenheid
-  verblijf (hotel, gastenkamer, vakantiewoning)
-  zitbank
-  picknicktafel
-  speelterrein
-  spoorweg met station
-  natuurdomein
-  boomgaard
-  bosgebied
-  woonkern



Wivina WANDELING

Ontdek de groene kant van Groot-Bijgaarden en haar erfgoedparels tijdens de Wivinawandeling. Je start aan de Wivinakapel, waar de Heilige Wivina zich in de 12^{de} eeuw vestigde. Op een boogscheut van Brussel wandel je door glooiende landschappen met mooie vergezichten op de hoofdstad. Onderweg passeer je aan Brouwerij Girardin, wellnesscomplex Waer Waters en het kasteel van Groot-Bijgaarden.

Het kasteel van Groot-Bijgaarden werd opgetrokken rond 1640 in de traditionele bak- en zandsteenstijl. Begin 20^{ste} eeuw werd de site uitvoerig gerestaureerd met authentieke materialen. Ieder voorjaar tijdens Floralia Brussels kan je de tuinen bezoeken en er genieten van de pracht en praal van de voorjaarsbloemen.

Tips!



Op zoek naar beleving? Maak een ontspannende tussenstop voor een verwenbeurt bij Waer Waters – goed voor 6000 m² wellness.



Bloemenpracht! Laat je in het voorjaar tijdens Floralia Brussels onderdompelen in de bloemenweelde van de tuinen van het Kasteel van Groot-Bijgaarden en snuif er de lente op.



Honger, dorst? Stop in het centrum van Groot-



Bijgaarden voor een hapje



Highlights ONDERWEG

- › Dompel je onder in de **legende van Wivina** bij de **Wivinakapel en -klooster**.
Beluister het verhaal via de QR-code.
- › Verrijk je blik in de glooiende landschappen met vergezichten op Brussel.
- › Bewonder onderweg onze erfgoedpareltjes: **het Kasteel van Groot-Bijgaarden, het Pampoelhuis** en **de Sint-Egidiuskerk**.



of een drankje in een van de eetbars, restaurants of cafés, of ga op zondag langs bij Waerboom voor een uitgebreide brunch.



Op stap met kinderen? Houd een tussenstop op een van de speelpleintjes onderweg.



Voor speurders! Ga een kijkje nemen op het kerkhof van de "Broeders der Christelijke Scholen" achter de Wivinakapel. Kan jij het graf vinden van Hoppenbrouwers, architect van cc Westrand?



Verderop in het centrum van Groot-Bijgaarden kan je even halt houden op een terrasje met zicht op het Pampoelhuis en de Sint-Egidiuskerk. Het Pampoelhuis is het voormalige gemeentehuis van Groot-Bijgaarden en een beschermd monument. Achteraan werd een schoolmeesterwoning bij gebouwd. Deze gebouwen vormen een architecturaal geheel in bak- en zandsteen, samen met de Sint-Egidiuskerk. Merk de laatgotische westtoren van de kerk op, die dateert van omstreeks 1600 en een overblijfsel is van de oorspronkelijke kerk.



Logies

Maak er een weekendje van en laat je verwennen bij een van de vele B&B's, hotels en gastenverblijven die Dilbeek rijk is.

Vind je ideale logeerplek op
www.toerismedilbeek.be



Gegidste bezoeken

Je kan je op deze wandelingen ook laten begeleiden door een gids. Of stop onderweg voor een geleid bezoek aan Kasteel de Viron, de Alenatoren, de tramsite, de Pedemolen, Huisje Mostinckx, Kasteel La Motte, brouwerij Timmermans ...

Meer info over groepsbezoeken op:
www.toerismedilbeek.be

Colofon

Deze brochure is een initiatief van groep Dilbeek / mei 2021.

Concept en redactie: Marie Vanhellemont, Hugo Marissens, André Mertens, Lieselot Breynaert. I.s.m. Toerisme Vlaams-Brabant, Team Sport, Wonen & Ondernemen en Openbare Ruimte (Groep Dilbeek).

Foto's: Groep Dilbeek © Anne-Sophie De Mulder (p. 7), © Marie Vanhellemont (p.10, 11, 16, 20, 21, 34), © Bram Tack (p. 14), © Wout Wilmaers (p. 17), © Anne Gaillet (p.24), © Mia Christiaens (p. 25), © Elsemieke De Troy (p. 33); Toerisme Vlaams-Brabant © Lander Loeckx (p. 3, 6, 25, 28, 29, 35); © Floralia Brussels (p. 32); © Alexandra Gorn - Unsplash (p. 34).

Vormgeving: beodesign.be

Cartografie: Elke Feusels

Deze brochure is met de grootste zorg samengesteld door Team Kennis van de gemeente Dilbeek (stroom Vrije Tijd). Zij zijn niet aansprakelijk voor eventuele wijzingen en/of onnauwkeurigheden in de opgenomen gegevens.

v.u.: Willy Segers, Gemeenteplein 1, 1700 Dilbeek

Digitale erfgoedwandelingen

Ontdek het Dilbeeks erfgoed met onze digitale wandelingen op de Erfgoedapp.

Via de app maak je op een interactieve manier kennis met ons erfgoed via teksten, foto's, filmpjes of zelfs 360° views.

Tip! Check de app regelmatig voor nieuwe, tijdelijke wandelingen. Of kies voor een van onze blijvers:

Een schat aan monumenten: Sint-Martens-Bodegem



Wist je dat het Castelhof ooit dienst deed als varkenskwekerij? Maak kennis met 5 kleine en grote monumenten van Sint-Martens-Bodegem en geniet ondertussen van de natuur om je heen.

Een schat aan monumenten: Groot-Bijgaarden



Wist je dat de kerk van Groot-Bijgaarden gebombardeerd werd tijdens de oorlog? Maak kennis met 7 kleine en grote monumenten in het centrum van Groot-Bijgaarden.



Hoe ga je te werk?

Download de Erfgoedapp, open de app en ga via de kompas knop op zoek naar je wandeling. Download ze, open ze en ga op weg. Je gps wijst de weg.



OP STAP

In Dilbeek



Ga op stap doorheen Dilbeek en ontdek het prachtige Pajottenland via zeven wandelingen. In het achterland van Brussel word je verrast door afwisselende landschappen langsheen erfgoed en natuur.

Bruegelwandeling
Wolfspuitenwandeling
Archicultuurwandeling
Pedemolenwandeling
Vierbekenwandeling
Hoppewandeling
Wivinawandeling

Meer info

www.toerismedilbeek.be
Kamerijklaan 46, 1700 Dilbeek
+32 (0)2 466 20 30